





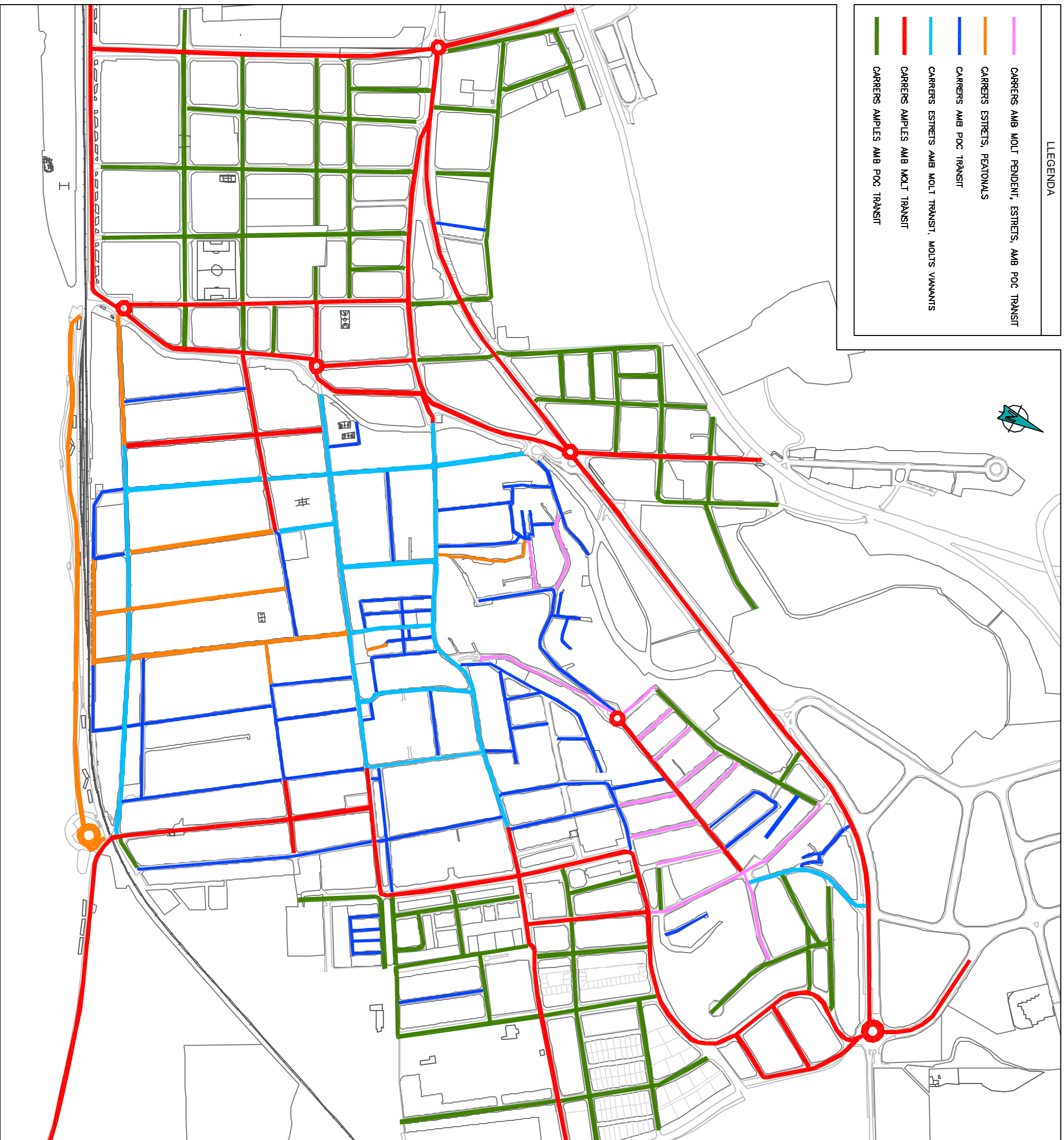


LLEGENDA

-  CARRERS AMB MOLT PENDENT, ESTRETS, AMB POC TRÀNSIT
-  CARRERS ESTRETS, PENJONALS
-  CARRERS AMB POC TRÀNSIT
-  CARRERS ESTRETS AMB MOLT TRÀNSIT, MOLTS VIVANTS
-  CARRERS AMPLES AMB MOLT TRÀNSIT
-  CARRERS AMPLES AMB POC TRÀNSIT



Diputació
Barcelona
xarxa de municipis



Títol

PLA DE MILLORA DE L'ACCESSIBILITAT A MALGRAT DE MAR

Exp.

Municipi

MALGRAT DE MAR

Comarca

MARESME

Títol del plànol

TIPOLOGIA DE VIALS

Escala

A3: 1/6.000

Núm. plànol

20

Realitzat



Col.laborador
E. Rovira-Beleta, arquitecte

Data
MAIG 2.005