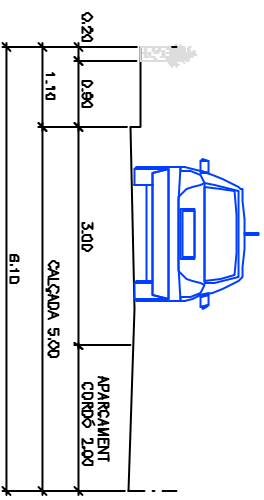
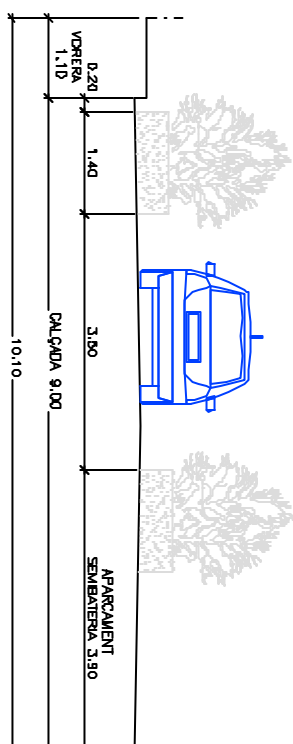


Títol

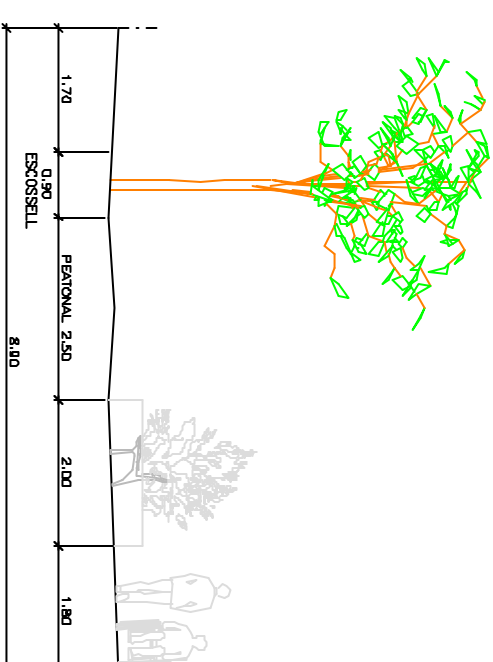
**PLA DE MILLORA DE L'ACCESSIBILITAT
A MALGRAT DE MAR**



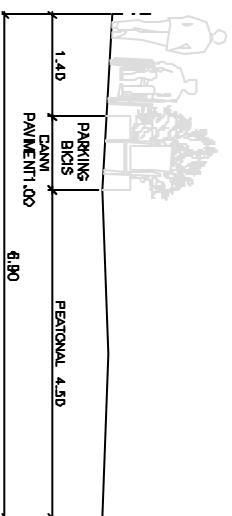
SECCIÓ 11: PG. LLEVANT (TOCANT PL. MARIÀ CUBÍ)



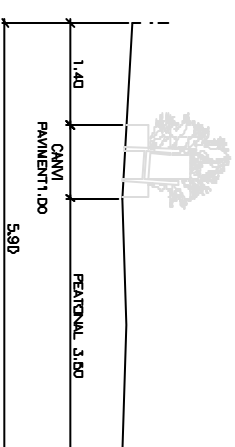
SECCIÓ 12: PG. LLEVANT (TOCANT C/ BLANCH)



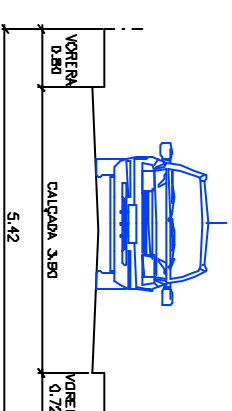
SECCIÓ 13: PG. LLEVANT (ENTRE C/ MAR I C/ MALLORCA)



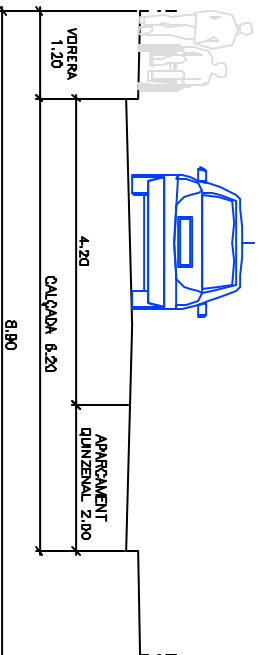
SECCIÓ 14: C/ MAR (ENTRE C/ CAPORAL FRADERA I C/ ST. PERE)



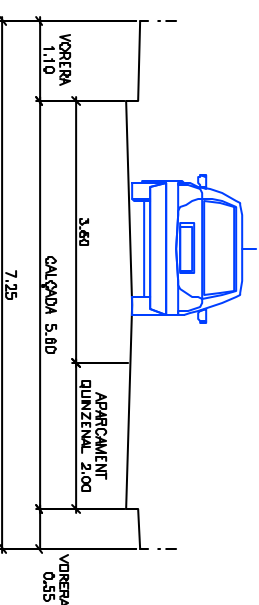
SECCIÓ 15: C/ MAR (ENTRE C/ CARMÉ I C/ RAMON TURRÓ)



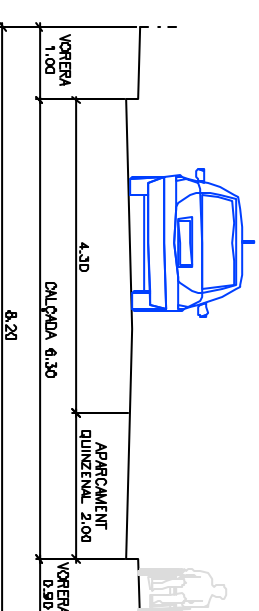
SECCIÓ 16: C/ DESCLAPERS



SECCIÓ 17: C/ CARMÉ (ENTRE C/ DESCLAPERS I C/ CAMÍ NOU)



SECCIÓ 18: C/ CARMÉ (ENTRE C/ CAMÍ NOU I BLANCH)



SECCIÓ 19: C/ FONLLADOSA (ENTRE C/ NÀPOLI I PGE. FONLLADOSA)

SECCIONS DE CARRERS

Escola	Núm. plànol
A3: 1/100	21.3

Realitzat



Col.laborador
E. Rovira-Beleta, arquitecte Data MAIG 2.005